

COMO LLEGAR A MATSA – INDICACIONES GENERALES

Ctra. Hu-7104 Km. 12
21330 Almonaster la Real (Huelva)
Tlfo.: +34 959 05 40 12
Fax: 959 04 94 60

La única opción de llegar a las instalaciones de MATSA es mediante vehículo ligero, o autobús. Debido a nuestra ubicación, no hay transportes públicos disponibles que les trasladen a nuestras instalaciones.

Para llegar a las instalaciones de MATSA en coche, introduzca en su GPS las siguientes coordenadas.

- **Oficinas Generales MATSA**

Latitud: 37.781581


Longitud: -6.836860300000012

A su llegada aparque el vehículo en el parking de las Oficinas Generales y diríjase al control de seguridad para poder acceder a nuestras instalaciones.



Acceso a MATSA

Para acceder a las instalaciones de MATSA, todos los visitantes deben facilitar a la persona que los atenderá la siguiente información con antelación a su llegada:

 A MUBADALA & TRAFIGURA COMPANY		
SOLICITUD VISITA INSTALACIONES "AGUAS TEÑIDAS"		
FECHA VISITA:		
HORA LLEGADA:		
DETALLES:		
MOTIVO VISITA:		
VISITANTES		
NOMBRE	APELLIDOS	DNI/PASAPORTE

El personal de MATSA informará al Departamento de Seguridad sobre la visita que recibirá. Así, cuando llegué al control de acceso, se le requerirá que facilite sus datos para confirmar que está autorizado a acceder a nuestras instalaciones.

Una vez en el interior de nuestras oficinas generales, diríjase a la zona de recepción donde nuestros compañeros le atenderán.

ALOJAMIENTOS

- **Cercanos a MATSA**

- **Complejo Los Veneros.** Carretera N435, Km. 144,5. Santa Ana la Real. Tel: 959106055. Email: resevas@complejolosveneros.com
- **Casa Camilo.** Calle Andevalo, 11. El Cerro de Andévalo. Tel: 959567780. Email: info@casa-camilo.com
- **Hostal Las Lomas:** Avenida Villanueva de las cruces, s/n. Calañas. Tel: 959565274. Email: federicoines@hotmail.com
- **Hotel Montearoma:** Calle Plaza San Pedro, 1º C. Valverde del Camino. Tel: 959552729. Email: reservas@hotelmontearoma.es
- **Hotel Essentia:** Calle José Nogales, 17. Aracena. Tel: 959127822. Email: recepcion@hotelessentia.com
- **Hotel Convento Aracena:** Calle Jesús y María, 19. Aracena. Tel: 959126899. Email: reservas@hotelconventoaracena.es

- **Huelva**

- **Hotel Senator Huelva:** Calle Pablo Rada, 10. Huelva. Tel: 959285500. Email: senatorhuelva@playasensor.com

- **Sevilla**

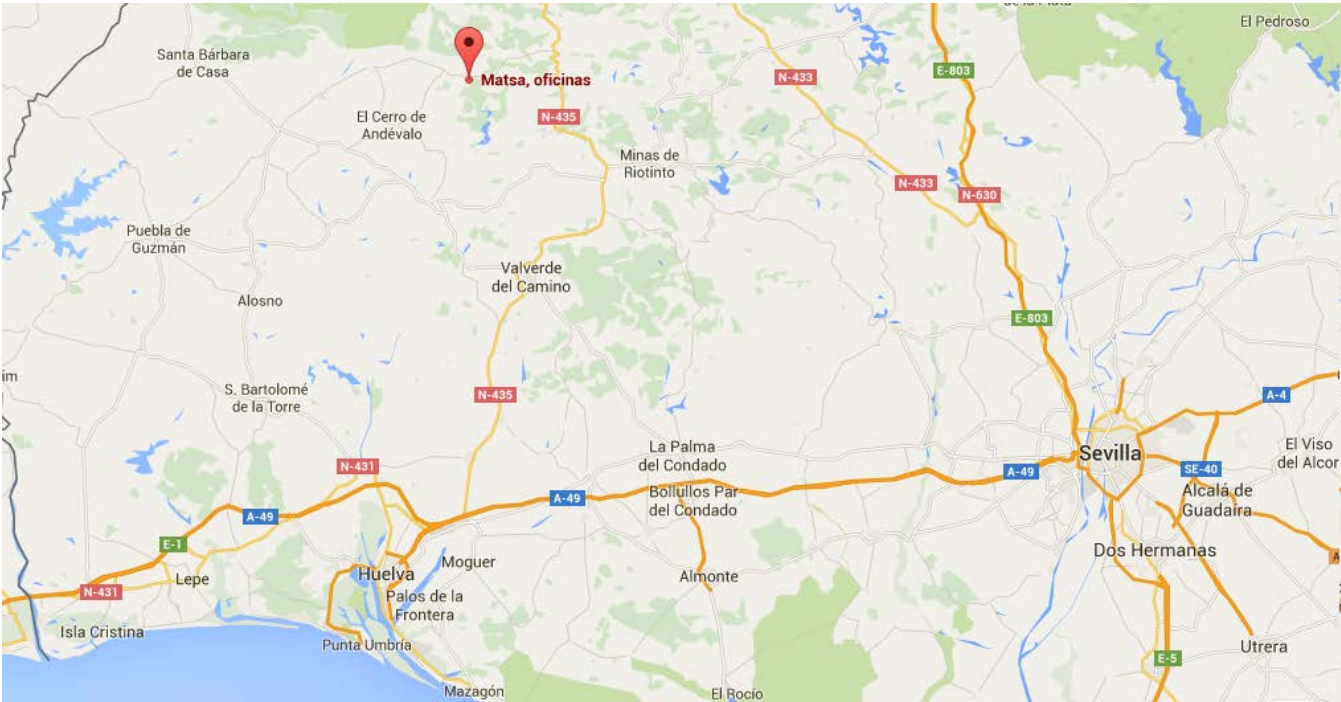
- **Hotel Ribera Triana:** Plaza Chapina, s/n. Sevilla. Tel: 954268000. Email: reservas@hrtriana.com
- **Hotel NH Plaza de Armas:** Marqués de Parada, s/n. Sevilla. Tel: 954901992. Email: nhplazadearmas@nh-hotels.com

RESTAURANTES

- **El Camino.** Carretera Cortegana- Aracena, Km. 6,8. Almonaster la Real. Tel: 959503240.
- **Complejo Los Veneros.** Carretera N435, Km. 144,5. Santa Ana la Real. Tel: 959106055. Email: resevas@complejolosveneros.com
- **Salustiano.** Paseo Ramón Regajo, 31, 21300 Calañas. Tel:959565188
- **Casa Dirección.** Avenida de la Constitución, 98. Valverde del Camino. Tel: 959551334
- **Casas.** Calle del Pozo de la Nieve, 37. Aracena, Huelva. Tel:959128044
- **José Vicente.** Avenida de Andalucía, 53. Aracena. Tel: 959128455

matsa

A MUBADALA & TRAFIGURA COMPANY



AEROPUERTOS:

- Aeropuerto de Sevilla

A-4, Km 532. 41020, Sevilla. España

Coordenadas GPS: Latitud 37.420167 | Longitud -5.89305

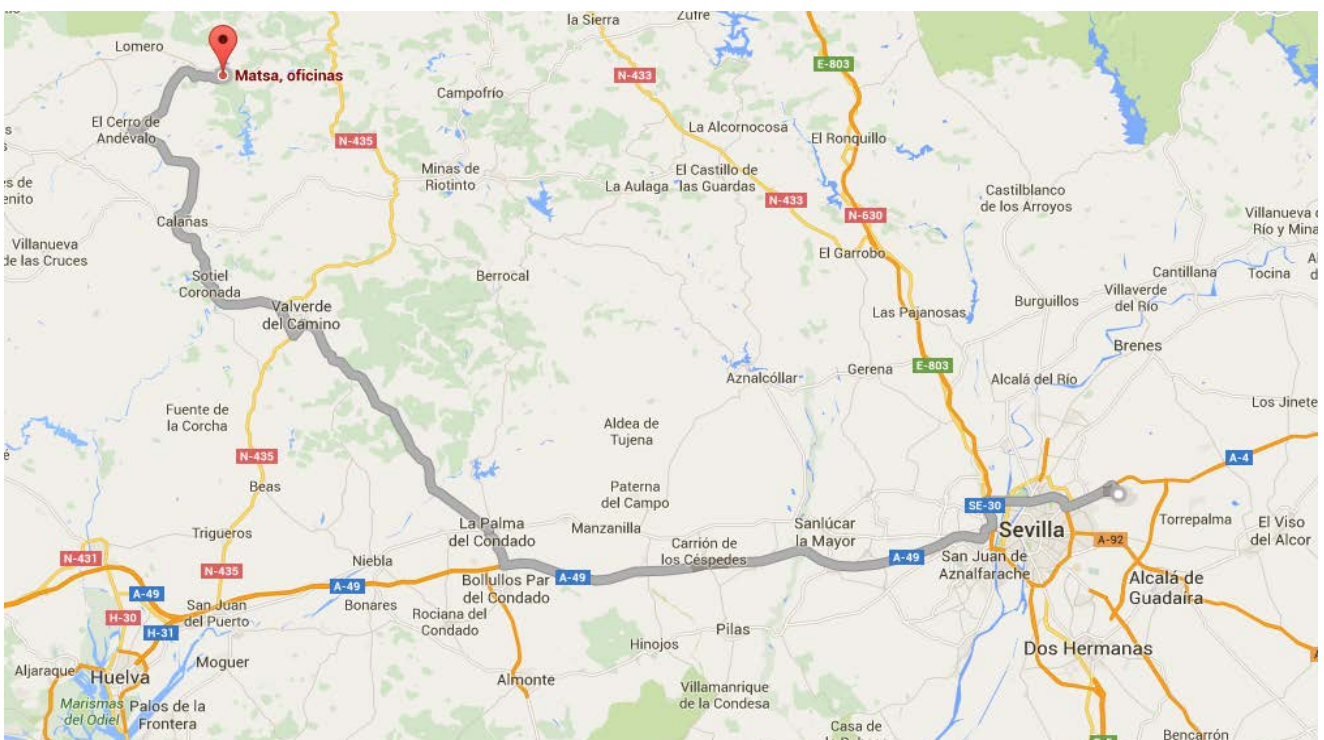
El **Aeropuerto de Sevilla** (IATA: SVQ, ICAO: LEZL) o **Aeropuerto de San Pablo** está situado al noreste de Sevilla, a diez kilómetros del centro de la ciudad.

La forma más sencilla y rápida para ir desde el aeropuerto hasta el centro de Sevilla es el servicio de **taxi público**. El viaje le llevará unos 15 minutos y cuesta entre 15€ y 22€ dependiendo de la hora del día en que viaje. La parada de taxis está justo fuera del edificio de la terminal.

Los viajeros también tienen a su disposición un servicio de **autobús público** (Línea EA: Especial Aeropuerto) que conecta la estación de autobuses de Plaza de Armas (centro de la ciudad) con el Aeropuerto de Sevilla, realizando varias paradas, entre ellas, la estación de Santa Justa (AVE). La duración del viaje es de aproximadamente 30 minutos. El billete cuesta 4€ y se puede comprar en el mismo autobús.



El viaje desde el **Aeropuerto de Sevilla a MATSA** tiene una duración aproximada de dos horas. La opción más recomendable para trasladarse a MATSA es alquilar un vehículo en el mismo aeropuerto y seguir las coordenadas GPS indicadas.



- Aeropuerto de Faro

8001-701 Faro, Portugal

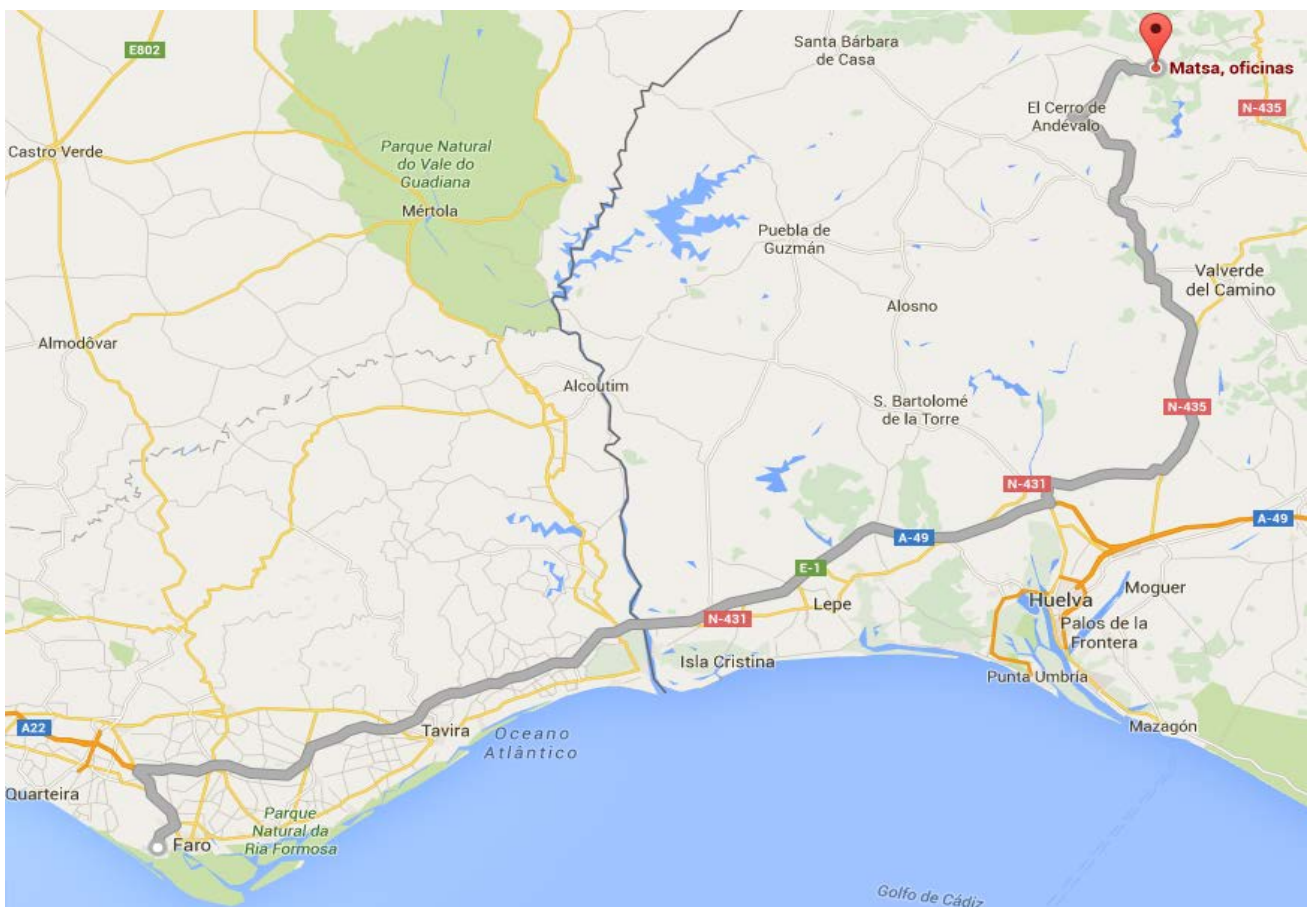
Coordenadas GPS: Latitud 37.017596 | Longitud -7.96972

El **Aeropuerto de Faro** está situado a tan solo 4 kilómetros del centro de la ciudad. Faro es la capital del Algarve, una región turística de excelencia, con una amplia y diversificada oferta natural, histórica y cultural.

El traslado desde el Aeropuerto al centro de la ciudad puede realizarse mediante **servicio de taxi**. Es la forma más rápida y sencilla. Se cobra un suplemento de equipaje para volúmenes superiores a 55x35x20cm. Además, en caso de traslados fuera de Faro se cobrará el importe de los peajes de la Via do Infante (Autopista que conecta Portugal con España).

Junto al servicio de taxi, los viajeros tienen también la opción del **servicio de autobuses** urbanos. Las líneas 14 y 16 conectan el centro de Faro con el Aeropuerto, y están operativas entre las 05:00h y las 23:00h.

La distancia del **Aeropuerto de Faro a MATSA** es de unos 200kms, por lo que el viaje le llevará entre 2.5-3 horas. Recomendamos alquilar un vehículo y seguir las coordenadas GPS indicadas.



ESTACIÓN DE TREN:

- Estación de Santa Justa (AVE)

Av. de Kansas City s/n. 41007, Sevilla. España

Coordenadas GPS: Latitud 37.391556 | Longitud -5.975769

La estación de Santa Justa es la principal estación de trenes de Sevilla, y es donde llegan y salen los trenes AVE con destino a Madrid. El AVE es la opción preferida por muchos viajeros que llegan a Madrid y no tienen conexión aérea hasta Sevilla. El trayecto tiene una duración de 2 horas y 30 minutos, y el precio del billete oscila entre los 65€ (turista) y 120€ (preferente).

Para **llegar a Santa Justa**, se pueden tomar las líneas C2, 21, 28 y 32 del servicio de autobús urbano. Además, el autobús con destino al Aeropuerto de Sevilla (línea EA) tiene una parada en la estación. El trayecto hasta aeropuerto en este autobús tiene una duración aproximada de 15 minutos.



matsa

A MUBADALA & TRAFIGURA COMPANY

La distancia de **Santa Justa a MATSA** es de unos 140kms, por lo que el viaje le llevará en torno a 1 hora y 30 minutos. Recomendamos alquilar un vehículo en la misma estación de tren y seguir las coordenadas GPS indicadas.

